

Resultat af tirsdagstræning – den 9 april 2013

Bane A-Svær

Navn	Bemærkning	Tid
Daniel		00:40:36
Anders		00:42:00
Steen		00:43:34
Per		00:44:49
Finn		00:49:52
Torben		00:54:09
Gitte		00:56:57
Ove		00:58:01
Anita		00:59:07
Annette		01:06:00
Bjarne	tid ikke noteret	?
Bjørn	Udgået	00:36:04

Bane B-Mellem

Navn	Bemærkning	Tid
Uffe		00:50:27
Jens		00:51:06
Nick	Fradrag på 90 sekunder for samtale med banelægger under løb. Tid ikke noteret.	?

Bane C-Let

Navn	Bemærkning	Tid
Ole		00:28:12
Britta	tid ikke noteret	?

Feedback modtaget - Banelæggererfaringer:



1. Ungå spidse vinkler/modløb

2. Man må ikke bruge objekt som ikke kan ses alene af kortet - eksempel træstuben der fandtes i terræn og i postbeskrivelse, men ikke var synlig på kortet.

3. Cirklen skal være centreret om objektet - delte meninger om denne !

- eneste jeg kunne finde om det: Poster indtegnes med en cirkel. Den skal på det færdige kort være 6 mm i diameter. Posternes nummer angives i rækkefølge fra 1 og opad og postnummeret skal pege imod nord på kortet og være placeret tæt på cirklen.
Hverken cirkel eller nummer må dække væsentlige detaljer. Postcirkelen skal brydes om nødvendigt.

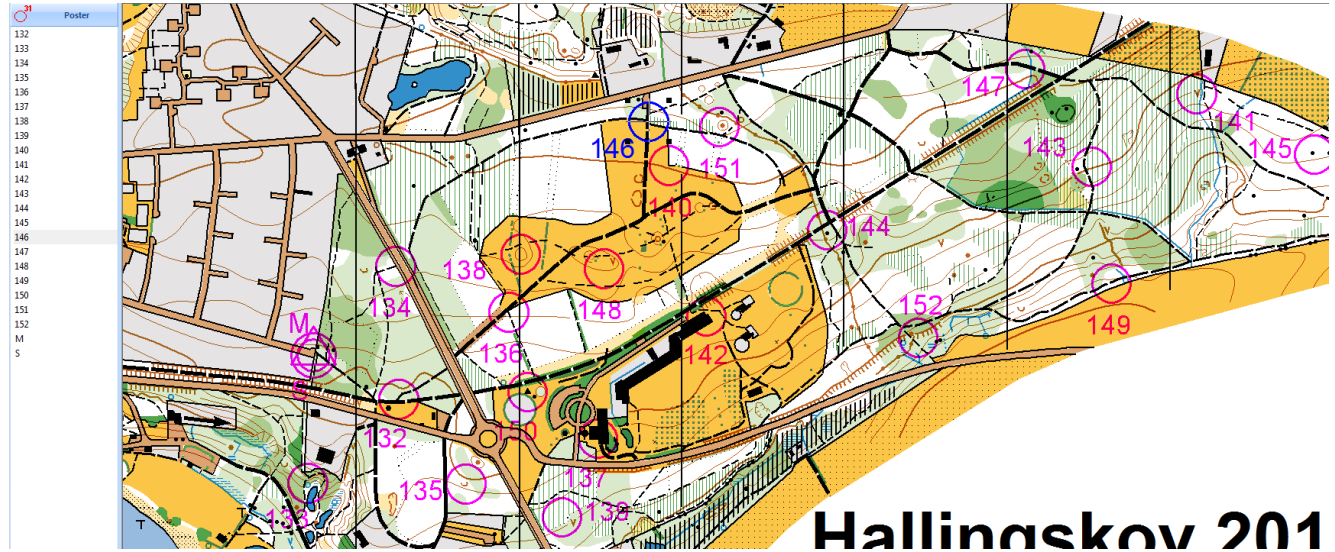
4. Bygninger (sorte) må ikke løbes på - dvs. spindeltrappen var ugyldig (de var så også pga. af den ikke var markeret som på kortet.

5. Skovhjørne  var fejlagtigt markeret som vækstgrænse hjørne 

På de næste sider følger de tre baner

Tak for input – pkt. 3 skal dokumenteres før jeg vil acceptere den som en fejl 😊

/Thomas Esmark



Hallingskov 201

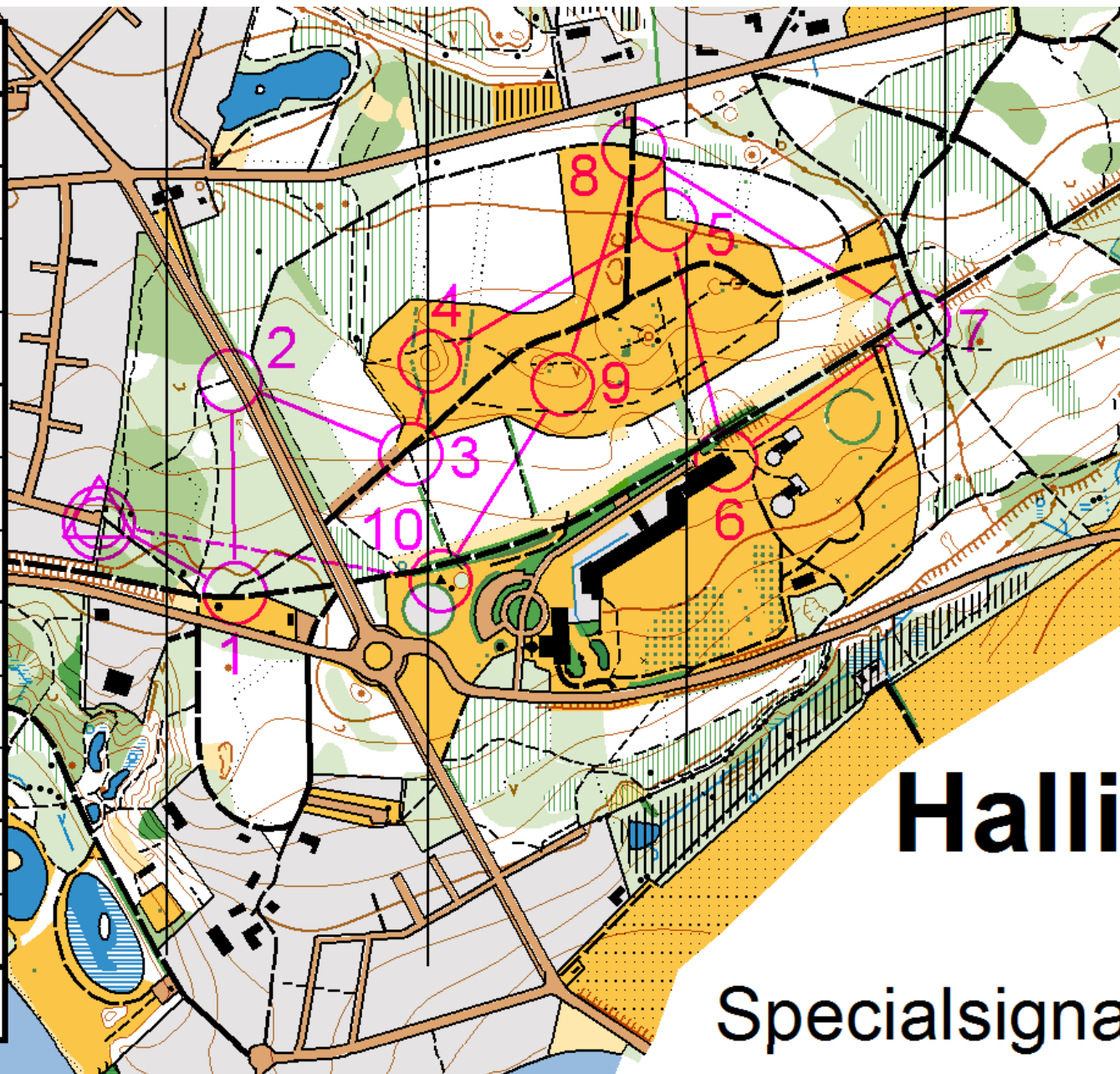
	A-Svær	B-Mellem	C-Let	Løbere
132			1	0
133	1	2		0
134			2	0
135	2	3		0
136			3	0
137	3	4		0
138		12	4	0
139	4			0
140		10	5	0
141	7			0
142			6	0
143	8	8		0
144		5	7	0
145	9	6		0
146			8	0
147	10	9		0
148	5	11	9	0
149	11	7		0
150	6	1	10	0
151	12			0
152	13			0
M	M	M	M	0
S	S	S	S	0

Hallingskoven1_THE			
A-Svær	5,9 km		
▷			
1	133	↗	
2	135	∪	
3	137	↗	
4	139	∇	
5	148	∇	
6	150	○	
7	141	∇	
8	143	▲	
9	145	←▲	
10	147	⊗	
11	149	⊗	
12	151	○	
13	152	∩	∇
○---925 m--->⊙			

Hallingskoven1_THE			
C-Let	2,5 km		
▷			
1	132	↘	∇
2	134	↘	∇
3	136	↘	∇
4	138	○	
5	140	∇	∇
6	142	■	∇
7	144	▲	
8	146	↘	∇
9	148	∇	
10	150	○	
○---325 m--->⊙			

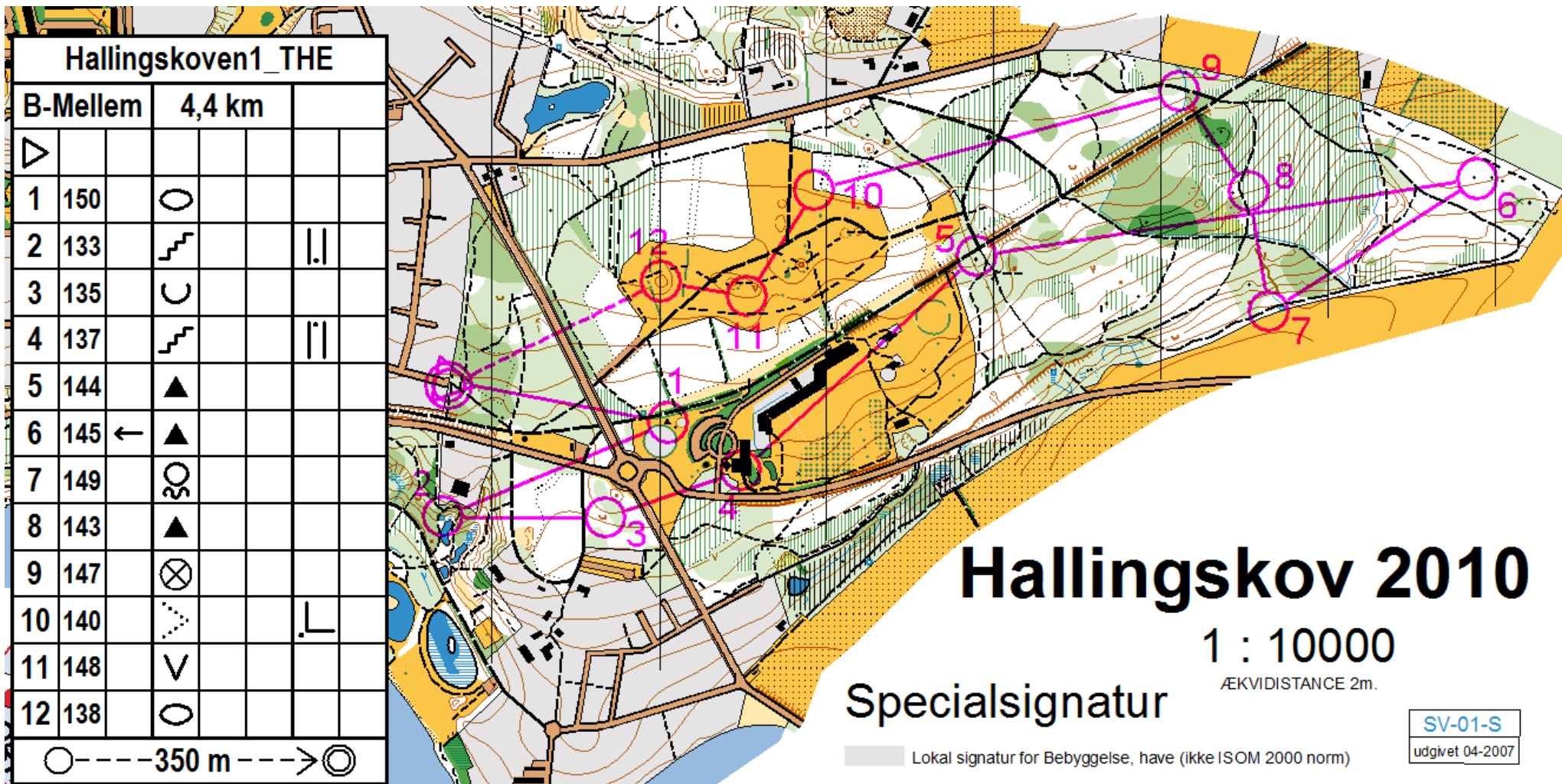
Hallingskoven1_THE			
B-Mellem	4,4 km		
▷			
1	150	○	
2	133	↗	
3	135	∪	
4	137	↗	
5	144	▲	
6	145	←▲	
7	149	⊗	
8	143	▲	
9	147	⊗	
10	140	∇	∇
11	148	∇	
12	138	○	
○---350 m--->⊙			

Hallingskoven1_THE						
C-Let		2,5 km				
▷						
1	132	///	///	Y		
2	134	///	///	Y		
3	136	///	///	Y		
4	138	○				
5	140	▽			L	
6	142	■			L	
7	144	▲				
8	146	///	///	Y		
9	148	V				
10	150	○				
○-----325 m----->◎						



Halli

Specialsigna



Hallingskoven1_THE				
B-Mellem		4,4 km		
▽				
1	150	○		
2	133	⋈		
3	135	C		
4	137	⋈		
5	144	▲		
6	145	← ▲		
7	149	30		
8	143	▲		
9	147	⊗		
10	140	⋈		L
11	148	∇		
12	138	○		
○-----350 m----->⊙				

Hallingskov 2010

1 : 10000

ÆKVIDISTANCE 2m.

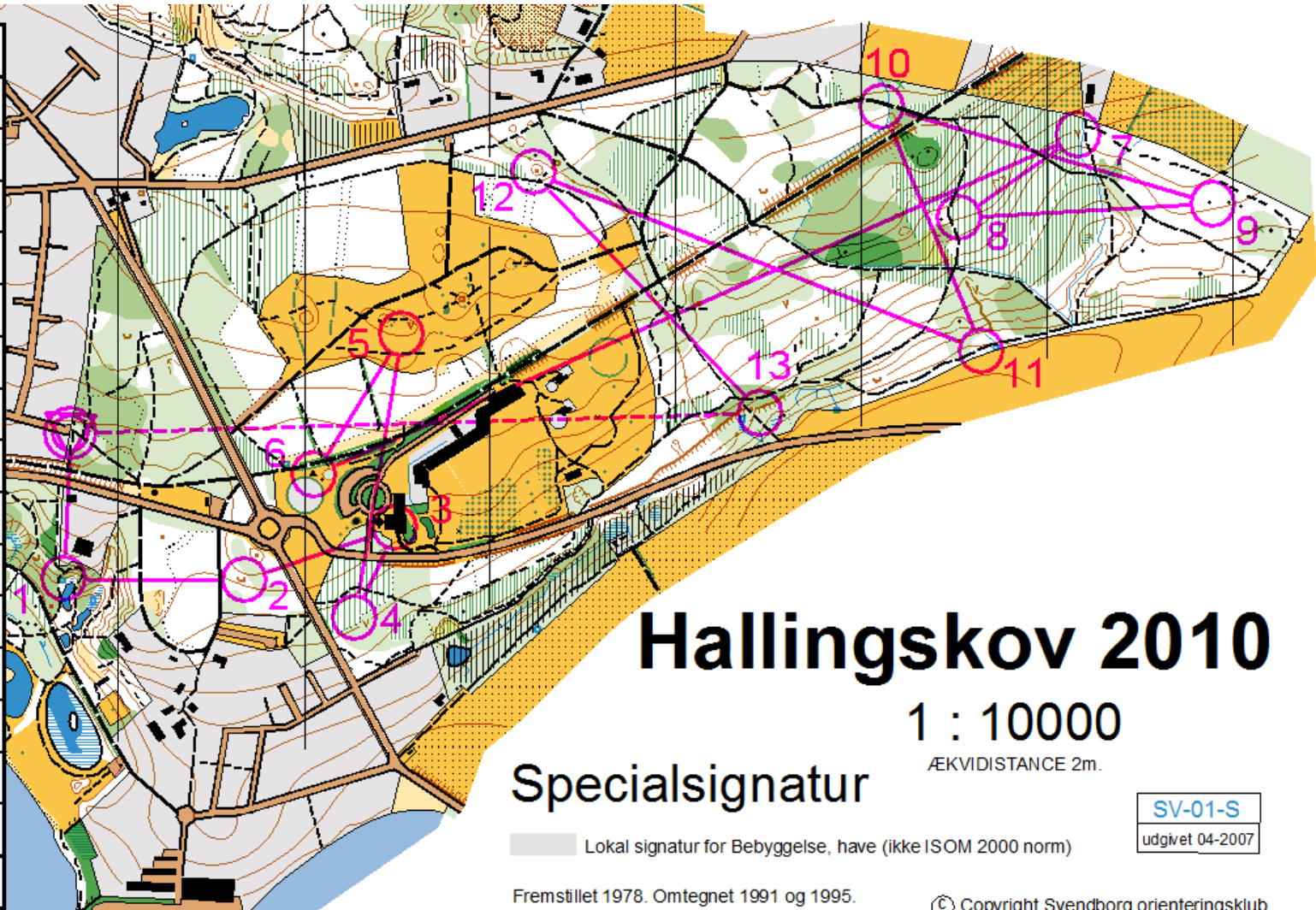
Specialsignatur

Local signatur for Bebyggelse, have (ikke ISOM 2000 norm)

SV-01-S
udgivet 04-2007

Hallingskoven1_THE				
A-Svær	5,9 km			
▷				
1	133	↗		
2	135	∪		
3	137	↖		
4	139	∨		
5	148	∨		
6	150	○		
7	141	∨		
8	143	▲		
9	145	←	▲	
10	147	⊗		
11	149	○	30	
12	151	○		
13	152	↖	↗	↘

○-----925 m----->⊙



Hallingskov 2010

1 : 10000

ÆKVIDISTANCE 2m.

Specialsignatur

Local signatur for Bebyggelse, have (ikke ISOM 2000 norm)

SV-01-S
udgivet 04-2007

Fremstillet 1978. Omtegnet 1991 og 1995.

© Copyright Svendborg orienteringsklub